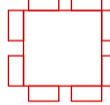


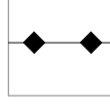
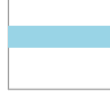

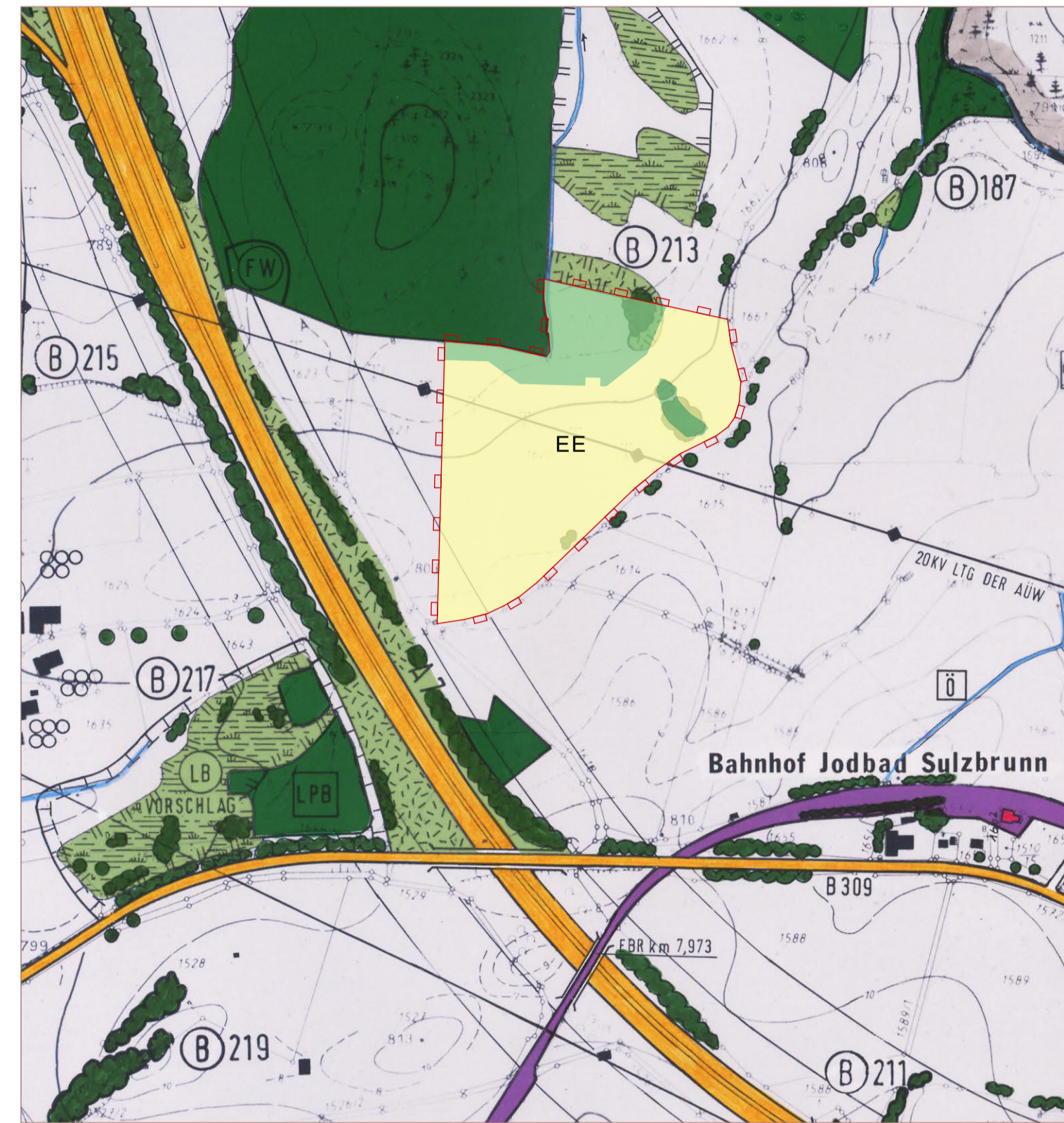


Stand vor der Änderung des Flächennutzungsplanes  
M 1:5000

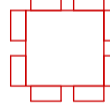


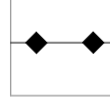
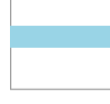

Zeichenerklärung vor der Änderung:

-  Änderungsgeltungsbereich
-  Flächen für die Landwirtschaft
-  Sukzessionsflächen
-  Oberirdische Hauptversorgungs- oder Hauptabwasserleitungen mit Schutzzone
-  Fließgewässer
-  Gehölze mit besonderer Bedeutung für das Orts- und Landschaftsbild



14. Änderung des Flächennutzungsplanes im Bereich des  
vorhabenbezogenen Bebauungsplanes  
"Solarpark Nägeleried"  
M 1:5000

Zeichenerklärung nach der Änderung:

-  Änderungsgeltungsbereich
-  EE Fläche für Anlagen zur Erzeugung von Strom aus erneuerbaren Energien - Sonnenenergie
-  Grünfläche mit der Zweckbestimmung Erhaltung
-  Oberirdische Hauptversorgungs- oder Hauptabwasserleitungen mit Schutzzone
-  Fließgewässer
-  Gehölze mit besonderer Bedeutung für das Orts- und Landschaftsbild

VERFAHRENSVERMERKE

Aufstellungsbeschluss durch den Gemeinderat gem. § 2 Abs. 1 BauGB	am 25.09.2023
Bekanntmachung des Aufstellungsbeschlusses gem. § 2 Abs. 1 BauGB	am 12.10.2023
Frühzeitige Öffentlichkeitsbeteiligung für den Vorentwurf des Flächennutzungsplanes i. d. Fassung vom ... gem. § 3 Abs. 1 BauGB	vom ... bis ...
Frühzeitige Behördenbeteiligung für den Vorentwurf des Flächennutzungsplanes mit Begründung i. d. Fassung vom ... gem. § 4 Abs. 1 BauGB	vom ... bis ...
Öffentliche Auslegung des Entwurfs zum Flächennutzungsplan mit Begründung i. d. Fassung vom ... gem. § 3 Abs. 2 BauGB	vom ... bis ...
Förmliche Behördenbeteiligung für den Entwurf des Flächennutzungsplanes mit Begründung i. d. Fassung vom ... gem. § 4 Abs. 2 BauGB	vom ... bis ...
Feststellungsbeschluss durch den Gemeinderat gem. § 10 Abs. 1 BauGB	am ...

Ort, Datum (Ober-) Bürgermeister/-in (Siegel)

Das Landratsamt Oberallgäu hat die 14. Änderung des Flächennutzungsplanes  
mit Bescheid vom ... , AZ ... gem. § 6 BauGB genehmigt.

Ort, Datum Unterzeichner/-in (Siegel, Genehmigungsbehörde)

Ausgefertigt

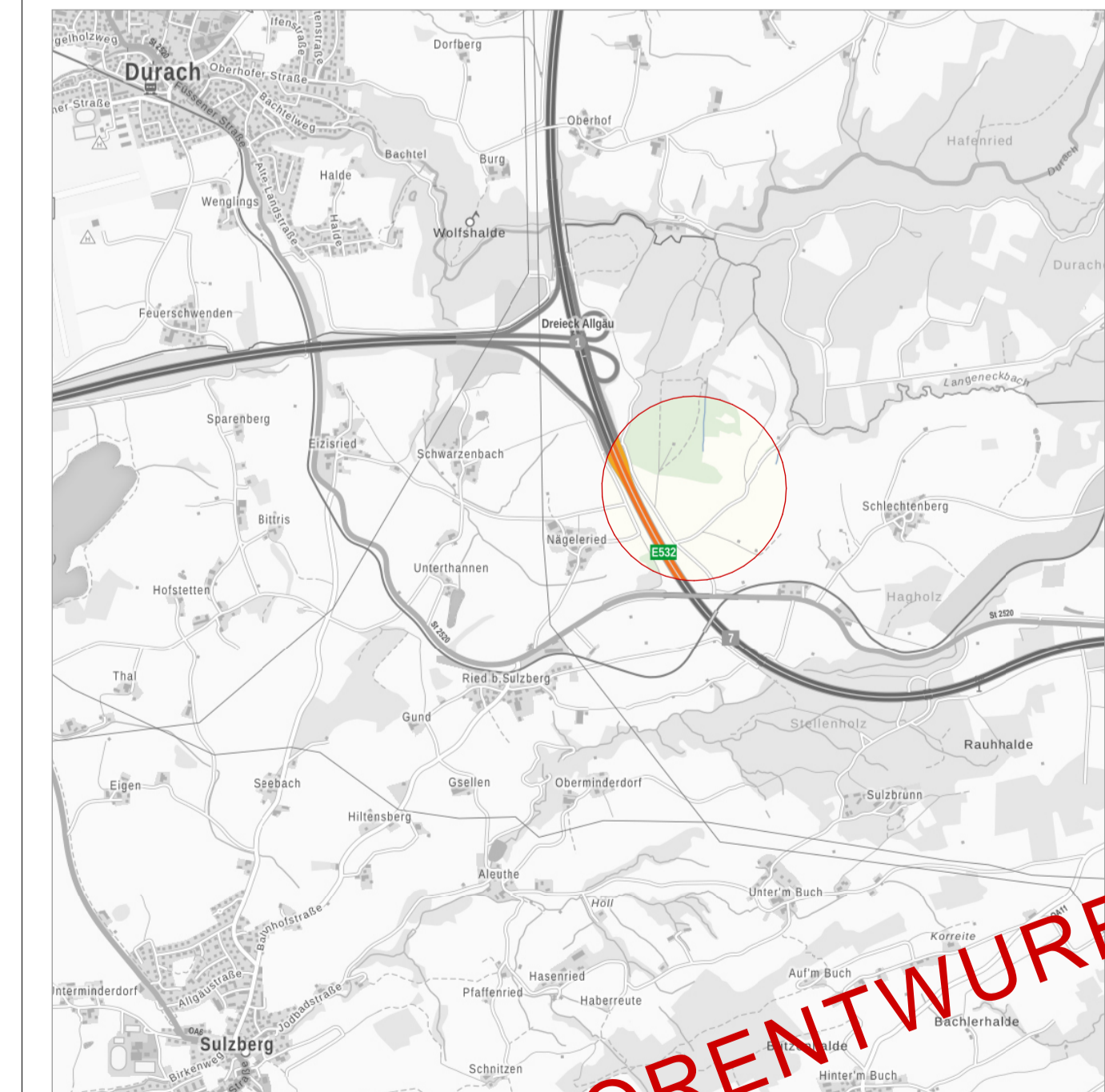
Ort, Datum (Ober-) Bürgermeister/-in (Siegel)

Die Erteilung der Genehmigung des Flächennutzungsplanes wurde am ... gem. § 6 Abs. 5 BauGB  
ortsüblich bekannt gemacht. Der Flächennutzungsplan mit Begründung wird seit diesem Tag zu  
den üblichen Dienststunden in der Gemeinde zu jedermanns Einsicht bereitgehalten und über  
dessen Inhalt auf Verlangen Auskunft gegeben. Der Flächennutzungsplan ist damit rechtswirksam.  
Auf die Rechtsfolgen der §§ 214 und 215 BauGB sowie auf die Einsehbarkeit des  
Flächennutzungsplans einschl. Begründung und Umweltbericht wurde in der Bekanntmachung  
hingewiesen.

Ort, Datum (Ober-) Bürgermeister/-in (Siegel)

Markt Sulzberg  
14. Änderung des Flächennutzungsplanes  
im Bereich des vorhabenbezogenen  
Bebauungsplanes "Solarpark Nägeleried"

N



14. Änderung des Flächennutzungsplanes

**BAUPLAN21**

PLANUNGSBÜRO HAUG

BAU.PLAN21 Tel. 08330 911105  
Hauptstraße 20 Fax 08330 911106  
87764 Legau E-Mail: info@bau-plan21.de



Markt Sulzberg  
Rathausplatz 4  
87477 Sulzberg

Datum: 15.12.2023